

28  
**ROZPORZĄDZENIE NR ...../2023**  
**Wojewody Zachodniopomorskiego**  
**z dnia 18. października 2023 r.**

**w sprawie zwalczania wysoce zjadliwej grypy ptaków na terenie powiatu gryfickiego, powiatu goleniowskiego oraz powiatu kamieńskiego**

Na podstawie art. 46 ust. 3 pkt 1, 3 lit. b, 4, 7, 8a, 8f, 10 ustawy z dnia 11 marca 2004 r. o ochronie zdrowia zwierząt oraz zwalczaniu chorób zakaźnych zwierząt (Dz. U. z 2023 r. poz. 1075) oraz art. 60 lit. b), art. 64-65 rozporządzenia Parlamentu Europejskiego i Rady (UE) 2016/429 z dnia 9 marca 2016 r. w sprawie przenośnych chorób zwierząt oraz zmieniające i uchylające niektóre akty w dziedzinie zdrowia zwierząt („Prawo o zdrowiu zwierząt”) (Dz. Urz. L. 84 UE. z 31.3.2016 r. str. 1, z późn.zm.) i art. 21 ust. 1-2, art. 25, art. 27, art. 40, art. 42, rozporządzenia Delegowanego Komisji (UE) 2020/687 z dnia 17 grudnia 2019 r. uzupełniające rozporządzenie Parlamentu Europejskiego i Rady (UE) 2016/429 w odniesieniu do przepisów dotyczących zapobiegania niektórym chorobom umieszczonym w wykazie oraz ich zwalczania (Dz. Urz. L 174 z 3.6.2020 r., str. 64), art. 59 ust. 1 ustawy z dnia 23 stycznia 2009 r. o wojewodzie i administracji rządowej w województwie (Dz. U. z 2023 r., poz. 190), a także w związku ze stwierdzeniem ogniska choroby zakaźnej - wysoce zjadliwej grypy ptaków (HPAI) na terenie powiatu gryfickiego, na wniosek Zachodniopomorskiego Wojewódzkiego Lekarza Weterynarii, zarządza się, co następuje:

§ 1. Ustanawia się obszar objęty ograniczeniami składający się z:

- 1) obszaru zapowietrzonego, o którym mowa w § 2 ust. 1;
- 2) obszaru zagrożonego, o którym mowa w § 2 ust. 2.

§ 2. 1. Za obszar zapowietrzony wysoce zjadliwą grypą ptaków (HPAI), zwany dalej obszarem zapowietrzonym, uznaje się teren obejmujący:

- 1) w powiecie gryfickim w gminie Gryfice miejscowość: Grochów, Jasiel, Ościęcin Kolonia, Zagórcze;
- 2) w powiecie gryfickim w gminie Płoty miejscowości: Gardomino, Mechowo, Truskolas, Wytok;
- 3) w powiecie kamieńskim w gminie Golczewo: część obrębu miejscowości Imno (część obszaru leśnego gmin: Golczewo, Gryfice i Płoty).

2. Za obszar zagrożony wystąpieniem wysoce zjadliwej grypy ptaków (HPAI), zwany dalej obszarem zagrożonym, uznaje się teren obejmujący:

- 1) w powiecie gryfickim w gminie Gryfice miejscowości: Barkowo, Baszewice, Borzyszewo, Brodniki, Grębocin, Gryfice (obręb miejscowości Gryfice nr 4, 5 i 8), Jabłonowo, Kołomąc, Krakowice, Kukań, Lubin, Lubków, Ościęcin, Podłęczce, Popiele, Rybokarty, Rybokarty Kolonia, Rzęsin, Smolecin, Świeszewo, Trzyglów, Waniorowo, Wolczyno, Zaleszczyce;
- 2) w powiecie gryfickim w gminie Płoty miejscowości: Karczewie, Krężel, Lisowo, Łączna, Płoty, Potuliniec, Sowno, Sowno Kolonia, Wilczyniec;
- 3) w powiecie goleniowskim w gminie Nowogard miejscowości: Boguszyce, Grabin, Grabin Kolonia, Ogary, Orzechowo, Orzesze, Sikorki, Struga, Szczytniki, Wierzchy, Wołowiec, Zatocze;
- 4) w powiecie kamieńskim w gminie Golczewo miejscowości: Barnisławice, Gacko,

Golczewo, Golczewo-Gaj, Imno, Samlino Kolonia, Sosnowice, Unibórz, Unibórz Kolonia, Upadly, Wołowiec, Wołowiec Kolonia.

- § 3. 1. Na obszarze zapowietrzonym, o którym mowa w § 2 ust. 1, nakazuje się:
- 1) utrzymywanie drobiu lub innych ptaków w odosobnieniu, w kurnikach lub innych zamkniętych obiektach budowlanych lub w innym zamkniętym miejscu w gospodarstwie;
  - 2) niezwłoczne usuwanie zwłok drobiu lub innych ptaków z terenu gospodarstwa, poprzez ich przetworzenie lub unieszkodliwienie zgodnie z Rozporządzeniem Parlamentu Europejskiego i Rady (WE) nr 1069/2009 z dnia 21 października 2009 r. określającym przepisy sanitarne dotyczące produktów ubocznych pochodzenia zwierzęcego, nieprzeznaczonych do spożycia przez ludzi, i uchylającym rozporządzenie (WE) nr 1774/2002 (rozporządzenie o produktach ubocznych pochodzenia zwierzęcego), w zakładzie zatwierdzonym do tego celu;
  - 3) niezwłoczne czyszczenie i odkażanie środków transportu i sprzętu wykorzystywanych do transportu drobiu lub innych ptaków, ich mięsa, paszy, ściółki lub nawozów naturalnych, innych środków transportu wjeżdżających do gospodarstwa lub z niego wyjeżdżających oraz innych przedmiotów lub substancji, które mogły zostać skażone wirusem wysoce zjadliwej grypy ptaków;
  - 4) stosowanie środków bezpieczeństwa biologicznego przez osoby wchodzące do gospodarstwa lub z niego wychodzące, w celu wykluczenia rozprzestrzeniania się wysoce zjadliwej grypy ptaków oraz wyłożenie mat dezynfekcyjnych przed wejściami i wyjściami do i z gospodarstw utrzymujących drób;
  - 5) posiadaczowi zwierząt prowadzenie wykazu osób wchodzących do gospodarstwa lub z niego wychodzących, z wyłączeniem pomieszczeń mieszkańców gospodarstwa;
  - 6) karmienie i pojenie drobiu w zamknięciu;
  - 7) przechowywanie paszy i ściółki dla ptaków w sposób zabezpieczający przed kontaktem z gryzoniami, dzikimi ptakami oraz ich odchodami.
2. Na obszarze zapowietrzonym, o którym mowa w § 2 ust. 1, zakazuje się:
- 1) wyprowadzania z gospodarstwa i wprowadzania do niego drobiu lub innych ptaków bez zgody właściwego powiatowego lekarza weterynarii;
  - 2) wywożenia lub rozrzucania ściółki lub nawozów naturalnych bez zgody właściwego powiatowego lekarza weterynarii;
  - 3) organizowania targów, wystaw, pokazów lub konkursów, gdzie są gromadzone drób lub inne ptaki;
  - 4) przemieszczania i transportu drobiu lub innych ptaków, w tym piskląt jednodniowych, drobiu odchowanego do rozpoczęcia nieśności, jaj wylęgowych oraz konsumpcyjnych bez zgody właściwego powiatowego lekarza weterynarii;
  - 5) transportu mięsa drobiowego z zakładów zlokalizowanych na obszarze zapowietrzonym bez zgody właściwego powiatowego lekarza weterynarii.
- § 4. 1. Na obszarze zagrożonym, o którym mowa w § 2 ust. 2, nakazuje się:
- 1) utrzymywanie drobiu lub innych ptaków w odosobnieniu, w kurnikach lub innych zamkniętych obiektach budowlanych lub w innym zamkniętym miejscu w gospodarstwie;
  - 2) niezwłoczne usuwanie zwłok drobiu lub innych ptaków, poprzez ich przetworzenie lub unieszkodliwienie zgodnie z Rozporządzeniem Parlamentu Europejskiego i Rady (WE) nr 1069/2009 z dnia 21 października 2009 r.

określającym przepisy sanitarne dotyczące produktów ubocznych pochodzenia zwierzęcego, nieprzeznaczonych do spożycia przez ludzi, i uchylającym rozporządzenie (WE) nr 1774/2002 (rozporządzenie o produktach ubocznych pochodzenia zwierzęcego), w zakładzie zatwierdzonym do tego celu;

- 3) niezwłoczne czyszczenie i odkażanie środków transportu i sprzętu wykorzystywanych do transportu drobiu lub innych ptaków, ich mięsa, paszy, ściółki lub nawozów naturalnych oraz innych przedmiotów lub substancji, które mogły zostać skażone wirusem wysoce zjadliwej grypy ptaków;
- 4) stosowanie środków bezpieczeństwa biologicznego przez osoby wchodzące do gospodarstwa lub z niego wychodzące, w celu wykluczenia rozprzestrzeniania się wysoce zjadliwej grypy ptaków oraz wyłożenie mat dezynfekcyjnych przed wejściami i wyjściami do i z gospodarstw utrzymujących drób;
- 5) karmienie i pojenie drobiu w zamknięciu;
- 6) przechowywanie paszy i ściółki dla ptaków w sposób zabezpieczający przed kontaktem z gryzoniami, dzikimi ptakami oraz ich odchodami.

2. Na obszarze zagrożonym, o którym mowa w § 2 ust. 2 zakazuje się:

- 1) wprowadzania i wyprowadzania z gospodarstwa, gdzie jest utrzymywany drób, drobiu lub innych ptaków utrzymywanych w gospodarstwie, bez zgody właściwego powiatowego lekarza weterynarii;
- 2) wywożenia lub rozrzucania ściółki lub nawozów naturalnych bez zgody właściwego powiatowego lekarza weterynarii;
- 3) organizowania targów, wystaw, pokazów lub konkursów, gdzie są gromadzone drób lub inne ptaki;
- 4) przemieszczania i transportu drobiu lub innych ptaków, w tym pisklat jednodniowych, drobiu odchowanego do rozpoczęcia nieśności, jaj wylęgowych oraz konsumpcyjnych bez zgody właściwego powiatowego lekarza weterynarii;
- 5) transportu mięsa drobiowego z zakładów zlokalizowanych na obszarze zagrożonym bez zgody właściwego powiatowego lekarza weterynarii.

§ 5. 1. Nakazuje się oznakowanie obszaru zapowietrzonego i zagrożonego, o których mowa w § 2, poprzez ustawienie na zewnętrznej granicy tych obszarów tablic ostrzegawczych z czarnym napisem na żółtym tle o następującej treści:

„UWAGI! WYSOCE ZJADLIWA GRYPY PTAKÓW OBSZAR ZAPOWIETRZONY”,  
„UWAGI! WYSOCE ZJADLIWA GRYPY PTAKÓW OBSZAR ZAGROŻONY”.

2. Tablice i napisy mają mieć takie wymiary, aby były czytelne z odległości co najmniej 100 metrów, oznakowane w sposób trwały, nie podlegający działaniu czynników atmosferycznych.

3. Tablice należy umieścić na ustalonych przez właściwe organy drogach publicznych lub drogach wewnętrznych.

§ 6. Obszar, o którym mowa w § 1 graficznie obrazuje mapa stanowiąca załącznik do niniejszego rozporządzenia.

§ 7. Rozporządzenie wchodzi w życie z dniem podania do wiadomości publicznej w sposób zwyczajowo przyjęty na terenie miejscowości wchodzących w skład obszarów, o których mowa w § 1.

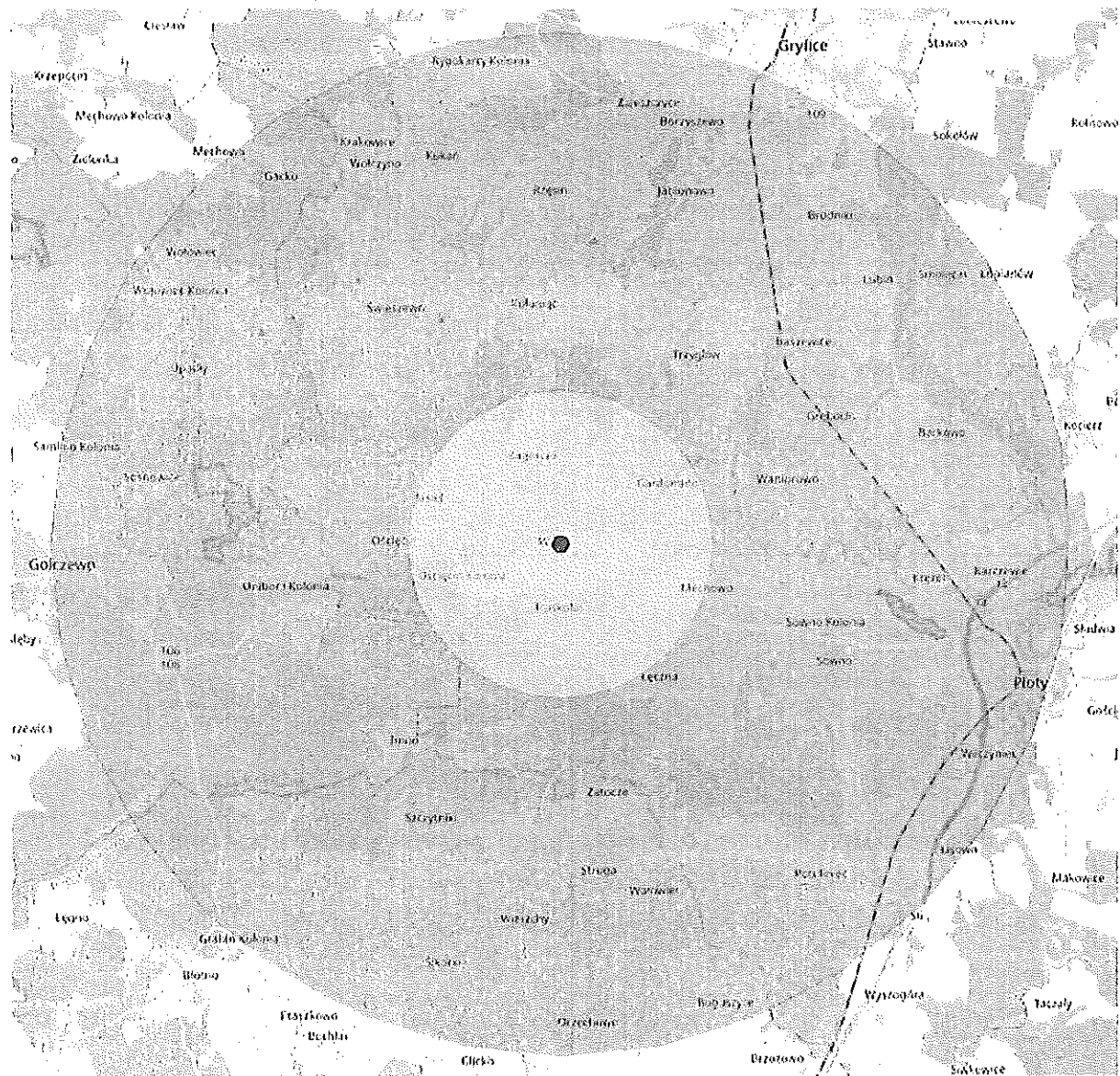
§ 8. Rozporządzenie podlega ogłoszeniu w Dzienniku Urzędowym Województwa Zachodniopomorskiego.






WOJEWÓDZA ZACHODNIOPOMORSKI

Zbigniew Bojucki

Załącznik do rozporządzenia Wojewody Zachodniopomorskiego Nr *28*...../2023  
z dnia *18.10.*..... 2023 r.



- Legenda:
-  obszar zapowietrzony
  -  obszar zagrożony
  -  ognisko wysoce zjadliwej grypy ptaków